










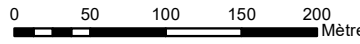



VILLAGE DE SAINTE-HÉNÉDINE


 Hôtel de ville
  Périmètre urbain
  Réseau routier

 École
  Limite de lot
  Réseau ferroviaire

 Église
  Couverture forestière
  Hydrographie


 1:5 000


 Service de l'aménagement et développement du territoire
 3 novembre 2020

© Gouvernement du Québec